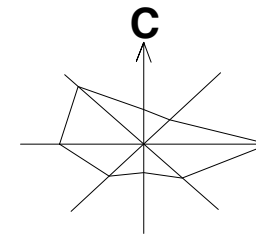


ПРОСТОРНИ ПЛАН ОПШТИНЕ ИРИГ






0 100 200 300 400 500



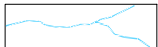

P-1:5000

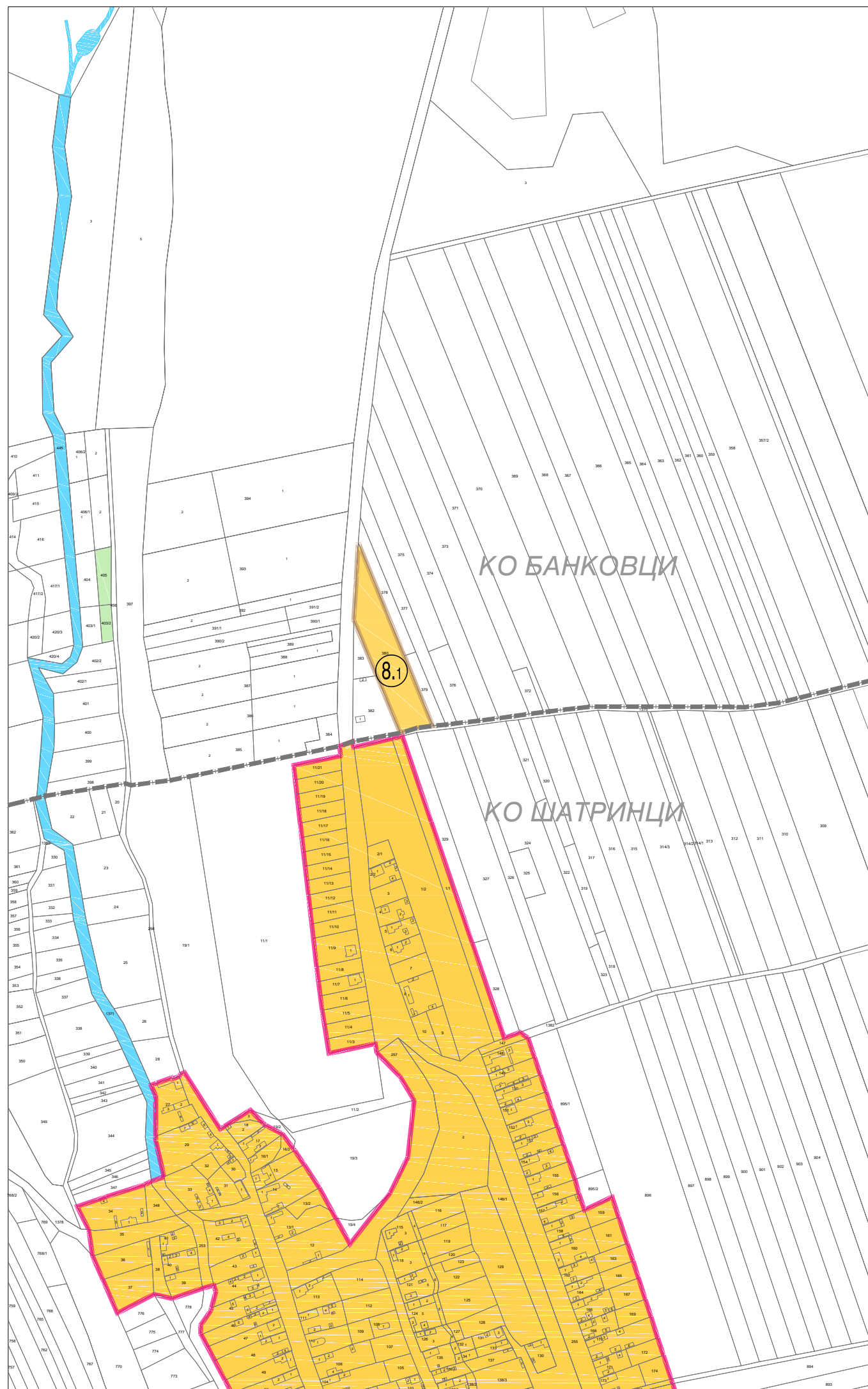
ПРИКАЗ ГРАЂЕВИНСКОГ ЗЕМЉИШТА У КО БАНКОВЦИ - ПОВРШИНЕ ЗА ИНДУСТРИЈУ И ПРОИЗВОДЊУ



ГРАЂЕВИНСКО ЗЕМЉИШТЕ

-  ГРАЂЕВИНСКО ЗЕМЉИШТЕ ИЗВАН ГРАЂЕВИНСКОГ ПОДРУЧЈА - (са локацијама за опис)
-  ПОВРШИНЕ ЗА ИНДУСТРИЈУ И ПРОИЗВОДЊУ
-  ГРАЂЕВИНСКО ЗЕМЉИШТЕ У ГРАЂЕВИНСКОМ ПОДРУЧЈУ

ОСТАЛЕ ИНФОРМАЦИЈЕ О ПРОСТОРУ

-  ПОЉОПРИВРЕДНО ЗЕМЉИШТЕ - ОСТАЛО ПОЉОПРИВРЕДНО ЗЕМЉИШТЕ
-  ШУМСКО ЗЕМЉИШТЕ - ШУМА
-  ВОДНО ЗЕМЉИШТЕ - ПОТОК
-  ГРАНИЦА КАТАСТАРСКЕ ОПШТИНЕ



НОСИЛАЦ ИЗРАДЕ ПЛАНА		ОПШТИНА: ИРИГ	Печат и потпис:
		ОВЛАШЋЕНО ЛИЦЕ:	
ОБРАЂИВАЧ		ЈП "ЗАВОД ЗА УРБАНИЗАМ ВОЈВОДИНЕ"	Печат и потпис:
		ВД ДИРЕКТОРА: ПРЕДРАГ КНЕЖЕВИЋ, дипл.правник ПОМОЋНИК ДИРЕКТОРА: др АЛЕКСАНДАР ЈЕВТИЋ	
НАЗИВ ПЛАНА	ПРОСТОРНИ ПЛАН ОПШТИНЕ ИРИГ		
НАЗИВ КАРТЕ	ПРИКАЗ ГРАЂЕВИНСКОГ ЗЕМЉИШТА У КО БАНКОВЦИ - ПОВРШИНЕ ЗА ИНДУСТРИЈУ И ПРОИЗВОДЊУ		
ОДГОВОРНИ ПЛАНЕР	ИВАН ТАМАШ, дипл.пр.планер - мастер СВЈЕТЛАНА РЕКО, дипл.инж.арх.		Печат и потпис:
САРАДНИЦИ	СВЈЕТЛАНА РЕКО, дипл.инж.арх. РАДОВАН РИСТИЋ, грађ.техн.		
Е - 2757	Размера: 1 : 5000	Датум: 2021.	Број листа: 6.18.